

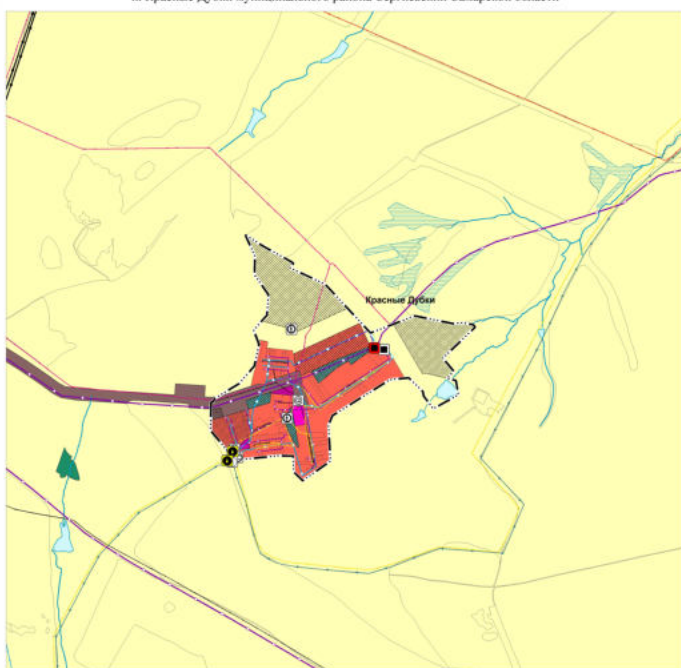


Карта планируемого размещения объектов инженерной инфраструктуры местного значения сельского поселения Воротнее муниципального района Сергиевский Самарской области

Карта планируемого размещения объектов инженерной инфраструктуры
с. Воротнее, п. Лагода муниципального района Сергиевский Самарской области

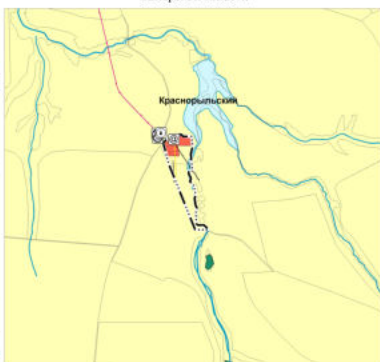
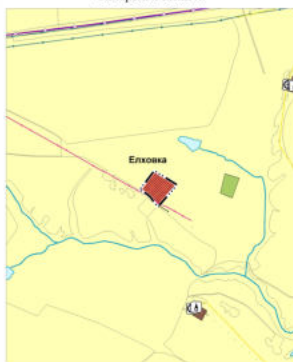


Карта планируемого размещения объектов инженерной инфраструктуры
п. Красные Дубки муниципального района Сергиевский Самарской области



Карта планируемого размещения объектов инженерной инфраструктуры с. Елховка
муниципального района Сергиевский Самарской области

Карта планируемого размещения объектов инженерной инфраструктуры п. Краснорыльский
муниципального района Сергиевский Самарской области



Условные обозначения

- Границы сельских администраций Самарской области
- Границы муниципального района
- Границы городского округа
- Муниципальные зоны
 - Жилые зоны
 - Общественно-деловые зоны
 - Промышленные зоны, зоны инженерной и транспортной инфраструктуры
 - Промышленные зоны
 - Зоны сельскохозяйственного назначения
 - Зоны рекреационного назначения
 - Зоны лесов
 - Зоны специального назначения
 - Объекты прибрежного зонирования в инженерной инфраструктуре
 - Защитные полосы

- Трансформаторные подстанции
- Линии электропередачи (ЛЭП)
 - ЛЭП 110 кВ
 - ЛЭП 35 кВ
 - ЛЭП 10 кВ
 - ЛЭП 0,4 кВ
- Магистральные трубопроводы для транспортировки жидких и газообразных углеводородов
- Муниципальная инфраструктура
 - Объекты водоснабжения и канализации
 - Газификационные станции
 - Пункты распределения газа (ПРГ)
 - Резервные мощности (резервуары) для трансформации газа
 - Газификация объектов (жилищно-коммунальные)
 - Газификация объектов (промышленные)
 - Объекты водоснабжения и канализации
 - Фонд объектов
 - Пункты водоснабжения
 - Трубопроводы объектов (промышленные)
 - Объекты теплофикации
 - Пункты газоснабжения
 - Сети теплофикации
 - Теплоэнергоцентральные
 - Объекты теплофикации
- Объекты инженерной инфраструктуры
 - Подстанции (напряжением)
 - Воздушные линии
 - Резервуары
 - Артезианские скважины
 - Сети теплофикации
 - Водопроводы
 - Объекты теплофикации
 - Канализационные насосные станции
 - Объекты водоснабжения
 - Сети теплофикации
 - Канализационные насосные
 - Канализационные насосные
 - Объекты газоснабжения
 - Автоматические пожарные станции
 - Линии объектов связи
 - Линии электропередачи
 - Пункты электроснабжения
 - Пункты электроснабжения (резервные)
 - Объекты тепловой связи
 - Автоматы
 - Линии связи
 - Газификационные станции
 - Структуры для защиты от коррозии
 - Объекты прибрежного зонирования
 - Пункты газоснабжения (резервные)
 - Промышленные объекты
 - Водопроводные линии объектов
 - Водные (открыт, полу-облагодный, закрыт, водопровод)
 - Водные

	Составитель: Самарское водоснабжение	Версия: 0.1	
	Исполнитель: Самарское водоснабжение	Формат: А3	
Назначение: Планирование размещения объектов инженерной инфраструктуры		Область: Самарская	
Проект подготовлен в соответствии с требованиями законодательства Российской Федерации от 28.02.2018 № 28-ФЗ «О внесении изменений в Федеральный закон «Об инженерной инфраструктуре местного значения» и в Федеральный закон «Об инженерной инфраструктуре местного значения»			
2022 г.	Лист №	№ 1/000	Лист № 2